

Doc. CFD MOL
Del 08.01.2019

Dipartimento Nazionale della Protezione Civile
Presidente della Giunta Regionale
Prefetture (Campobasso e Isernia)
Province (Campobasso e Isernia)
A.S.R.E.M.

Consorzi di Bonifica (Venafro, Larino, Termoli)

Consorzi Industriali (Campobasso, Termoli,
Isernia-Venafro)

Molise Acque – Consorzio Capitanata

Ai Comuni della Regione Molise

Direzione regionale VV.F.

Comando Regionale CC Forestali

Capitaneria di Porto (Termoli)

Anas – Società Autostrade – Trenitalia – Enel –
SGM Rete Gas – Telecom – SEA – RFI

Parco Nazionale Abruzzo Lazio e Molise – Settore Mainarde

Comune di Acquaviva d'Isernia

Ricevuto il 08-01-19 43
Risposto il
Cat. 15 Clas. 1 Fasc. 1

AVVISO DI ALLERTA


- Vista la Dgr n° 78 del 19.02.2018 “Sistema di Allertamento Multi-Rischio della Regione Molise”;
- Visto il Documento d'intesa tra Prefetture di Campobasso e Isernia ed il Servizio per la Protezione Civile Regionale del 25.11.2010;
- Visto e tenuto conto del Bollettino di Vigilanza emesso dal Centro Funzionale Decentrato del Molise in data odierna;
- Tenuto conto delle caratteristiche spazio temporali dei fenomeni previsti e della loro intensità;
- Preso atto dei più recenti aggiornamenti dei modelli meteorologici di riferimento e delle valutazioni del Centro Funzionale;

DAL PRIMO MATTINO DI DOMANI, MERCOLEDÌ 09 GENNAIO 2019, E PER LE SUCCESSIVE 12-18 ORE, SI PREVEDONO:

FENOMENI PREVISTI

PRECIPITAZIONI DA ISOLATE A SPARSE, ANCHE A CARATTERE DI ROVESCIO O TEMPORALE, CON QUANTITATIVI CUMULATI GENERALMENTE DEBOLI, FINO A LOCALMENTE MODERATI SUI SETTORI COSTIERI.
NEVICATE AL DI SOPRA DEI 800-1000 M, CON TENDENZA A CALO DELLA QUOTA NEVE DALLA SERATA SUL VERSANTE ADRIATICO, CON APPORTI AL SUOLO DEBOLI O PUNTUALMENTE MODERATI

DICHIARA



ALLERTA

GIALLA

**SULLE ZONE A e B
PER CRITICITA' NEVE (fino alle quote previste)**

ALLERTA

GIALLA

**SULLA ZONA C
PER CRITICITA' IDROGEOLOGICA-LOCALIZZATA**

E ATTIVA UNA FASE OPERATIVA REGIONALE DI "ATTENZIONE"

SCENARI DI EVENTO E DANNO

ZONA DI ALLERTA A e B (alle quote previste):

Fenomeni localizzati di:

- probabili disagi alla circolazione dei veicoli con rallentamenti o interruzioni parziali della viabilità e disagi nel trasporto pubblico e ferroviario;
- probabili fenomeni di rottura e caduta di rami;
- possibili interruzioni dell'erogazione dei servizi essenziali di rete (energia elettrica, acqua, gas, telefonia).

ZONA DI ALLERTA C:

Fenomeni localizzati di:

- erosione, frane superficiali e colate rapide di detriti o di fango in bacini di dimensioni limitate;
- ruscellamenti superficiali con possibili fenomeni di trasporto di materiale;
- innalzamento dei livelli idrometrici dei corsi d'acqua minori, con inondazioni delle aree limitrofe, anche per effetto di criticità locali (tombature, restringimenti, occlusioni delle luci dei ponti, ecc);
- scorrimento superficiale delle acque nelle strade e possibili fenomeni di rigurgito dei sistemi di smaltimento delle acque piovane con tracimazione e coinvolgimento delle aree urbane depresse.

INVITA I SOGGETTI IN INDIRIZZO

per i rispettivi adempimenti posti a loro carico, a voler adottare le iniziative più opportune.

Gli enti comunali vorranno attivare la fase operativa prevista nei rispettivi piani di emergenza.

Nel confermare le raccomandazioni contenute nella Direttiva del Presidente del Consiglio dei Ministri 27/02/2004, questo Centro Funzionale seguirà l'evolversi della situazione.

Eventuali ulteriori comunicazioni saranno inoltrate in relazione all'evoluzione delle condizioni meteorologiche e dal monitoraggio dei precursori fisico-idraulico.


Il presente Avviso è consultabile sul sito web: www.protezionecivile.molise.it.

**Il Direttore del Servizio di Protezione Civile
Arch. Giuseppe PITASSI**

(Documento informatico sottoscritto con firma digitale ai sensi dell'Art.24 del D.Lgs. 07/03/2005, 82)

PREVISORE CFD: Sergio DI PILLA
OPERATORE SOR: Luisa PLESCIA

CAMPOCHIARO 2019.01.08 – 16.00 LT



Direttiva del Presidente del Consiglio dei Ministri del 27.02.2004 "Indirizzi operativi per la gestione organizzativa e funzionale del Sistema di Allertamento Nazionale e Regionale per il rischio idrogeologico e idraulico ai fini di Protezione Civile" - DGR Molise N° 78 del 19.02.2018 "Sistema di Allertamento Multi-Rischio della Regione Molise"

Bollettino di Vigilanza

num. 8 del 08/01/2019

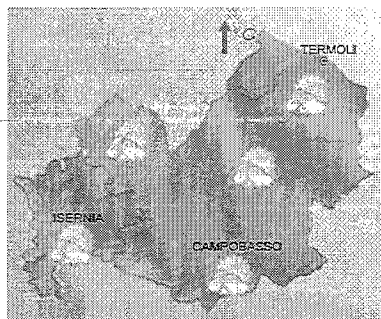
IL PREVISORE:
DI PILLA SERGIO

Inizio validità ore 14:00 L.T. del 08/01/2019
Fine validità ore 23:59 L.T. del 09/01/2019
Prossimo aggiornamento ore 14:00 L.T. del 09/01/2019

Previsione sinottica

Il nostro Paese continua ad essere interessato da un flusso in quota settentrionale, al cui interno, oggi, è inserito un asse di saccatura che provocherà una ciclogenesi sui mari occidentali italiani, con conseguente moderato peggioramento al centro-sud ed un rinforzo di venti di Favonio sull'area alpina. Domani il minimo al suolo si posizionerà sulle regioni meridionali riattivando l'instabilità al Sud con prime nevicate sulle zone interne ed un generale rinforzo della ventilazione

Previsione meteorologica per oggi 08/01/2019 fino alle ore 23:59 L.T.



Stato del cielo: nessun fenomeno significativo

Temperature: massime in sensibile e generale aumento sul settore adriatico

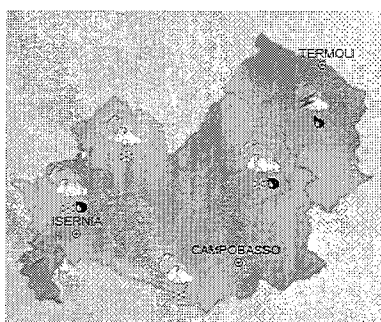
Venti: deboli sud-occidentali

Mare: poco mosso

Comune di Acquaviva d'Isernia

Ricevuto il 08-1-19 N 43
 Risposto il
 Cat. 15 Clas. 1 Fasc. 1

Previsione meteorologica per domani 09/01/2019 fino alle ore 23:59 L.T.



Stato del cielo: precipitazioni da isolate a sparse, anche a carattere di rovescio o temporale, con quantitativi cumulati generalmente deboli, fino a localmente moderati sui settori costieri; nevicate al di sopra dei 800-1000 m, con tendenza a calo della quota neve dalla serata, con apporti al suolo deboli o puntualmente moderati

Temperature: minime in generale aumento

Venti: da deboli a moderati nord-occidentali, con rinforzi sul versante costiero

Mare: mosso

Tendenza

Previsione per il 08/01/2019 (+2D)

Dopodomani l'allontanamento del minimo verso la Grecia darà luogo ad un'avvezione di aria fredda da nord-est, innescando un nuovo calo delle temperature con locali nevicate fino a bassa quota sul medio Adriatico e al meridione





Direttiva del Presidente del Consiglio dei Ministri del 27.02.2004 "Indirizzi operativi per la gestione organizzativa e funzionale del Sistema di Allertamento Nazionale e Regionale per il rischio idrogeologico e idraulico ai fini di Protezione Civile" - DGR Molise N° 78 del 19.02.2018 "Sistema di Allertamento Multi-Rischio della Regione Molise"

Bollettino di Sintesi delle Criticità

IL PREVISORE:
DI PILLA SERGIO

Inizio validità ore 14:00 L.T. del 08/01/2019
Fine validità ore 23:59 L.T. del 08/01/2019
Prossimo aggiornamento ore 14:00 L.T. del 09/01/2019

Premesso che:

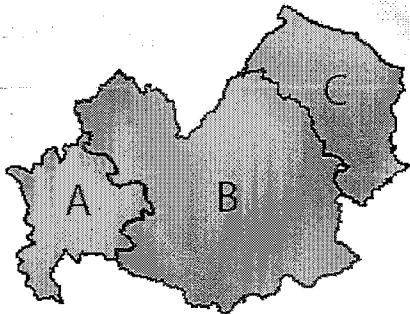
Non sono in corso avvisi


Il Centro Funzionale della Regione Molise:

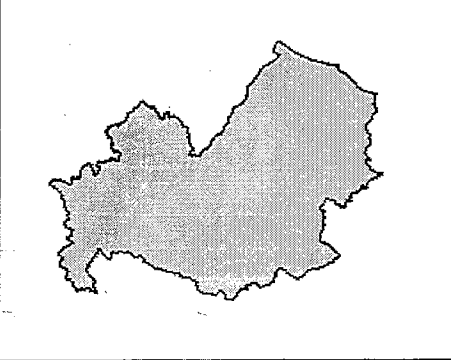
- Sulla base della previsione sinottica sull'Italia e della previsione quantitativa di precipitazione per le zone di vigilanza meteorologica emesse in data odierna dal Settore Meteo del Centro Funzionale Centrale del Dipartimento della Protezione Civile;
- Sulla base dei dati disponibili registrati dalla rete di monitoraggio meteoidropluviometrica nelle ultime 24 ore;
- Sulla base del Bollettino Valanghe, emesso in data odierna dal Servizio Meteomont dell'Arma dei Carabinieri per l'area denominata "Appennino Molisano"

Valuta le seguenti criticità:

oggi

	Zone di Allerta			
	Tipo Criticità	A	B	C
	Idrogeologica	Verde	Verde	Verde
	Idraulica	Verde	Verde	Verde
	Temporali	Verde	Verde	Verde
	Vento	Verde	Verde	Verde
	Neve e neve a bassa quota	Verde	Verde	Verde

	Zone di Allerta	
	Tipo Criticità	Litorale Molisano
	Moto ondoso	Verde

	Zone di Allerta	
	Tipo Criticità	Appennino molisano
	Valanghe	Giallo



per maggiori dettagli sulla previsione neve e valanghe Meteomont: www.meteomont.gov.it



C.DA SELVA DEL CAMPO, SNC - 86020 CAMPOCHIARO (CB)
 SALA OPERATIVA 0874.7791 NUMERO VERDE PER L'EMERGENZA 800 120 021
centro.funzionale@mail.regione.molise.it sala.operativa@protezionecivile.molise.it
regionemolise@cert.regione.molise.it sala.operativa@pec.protezionecivile.molise.it



REGIONE MOLISE

SERVIZIO DI PROTEZIONE CIVILE

CENTRO FUNZIONALE DECENTRATO DEL MOLISE



Direttiva del Presidente del Consiglio dei Ministri del 27.02.2004 "Indirizzi operativi per la gestione organizzativa e funzionale del Sistema di Allertamento Nazionale e Regionale per il rischio idrogeologico e idraulico ai fini di Protezione Civile" - DGR Molise N° 78 del 19.02.2018 "Sistema di Allertamento Multi-Rischio della Regione Molise"

IL PREVISORE:
DI PILLA SERGIO

Inizio validità ore 00:00 L.T. del 09/01/2019
Fine validità ore 23:59 L.T. del 09/01/2019
Prossimo aggiornamento ore 14:00 L.T. del 09/01/2019

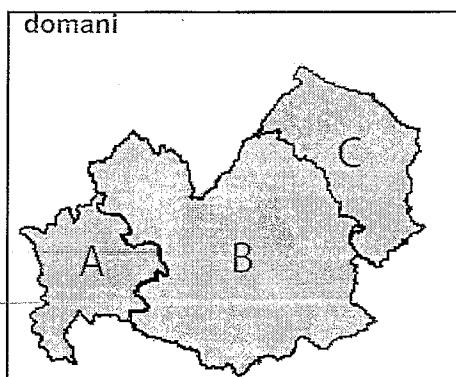
Premesso che:

Non sono in corso avvisi

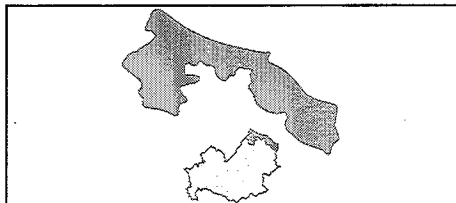
Il Centro Funzionale della Regione Molise:

- Sulla base della previsione sinottica sull'Italia e della previsione quantitativa di precipitazione per le zone di vigilanza meteorologica emesse in data odierna dal Settore Meteo del Centro Funzionale Centrale del Dipartimento della Protezione Civile;
- Sulla base dei dati disponibili registrati dalla rete di monitoraggio meteoidropluviometrica nelle ultime 24 ore;
- Sulla base del Bollettino Valanghe, emesso in data odierna dal Servizio Meteomont dell'Arma dei Carabinieri per l'area denominata "Appennino Molisano"

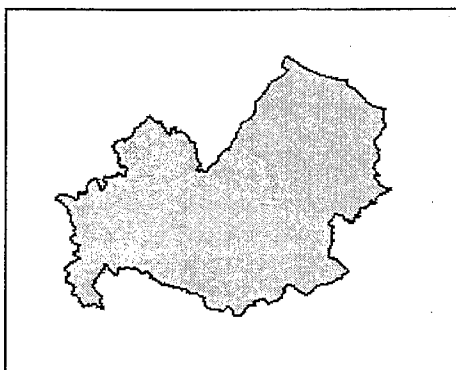
Valuta le seguenti criticità:



Tipo Criticità	Zone di Allerta		
	A	B	C
Idrogeologica	Verde	Verde	Giallo
Idraulica	Verde	Verde	Verde
Temporali	Verde	Verde	Verde
Vento	Verde	Verde	Verde
Neve e neve a bassa quota	Giallo	Giallo	Verde




Tipo Criticità	Zone di Allerta
	Litorale Molisano
Moto ondoso	Verde




Tipo Criticità	Zone di Allerta
	Appennino molisano
Valanghe	Giallo



per maggiori dettagli sulla previsione neve e valanghe Meteomont: www.meteomont.gov.it



C.DA SELVA DEL CAMPO, SNC - 86020 CAMPOCHIARO (CB)
 SALA OPERATIVA 0874.7791 NUMERO VERDE PER L'EMERGENZA 800 120 021
centro.funzionale@mail.regione.molise.it sala.operativa@protezionecivile.molise.it
regionemolise@cert.regione.molise.it sala.operativa@pec.protezionecivile.molise.it



REGIONE MOLISE

SERVIZIO DI PROTEZIONE CIVILE

CENTRO FUNZIONALE DECENTRATO DEL MOLISE



Direttiva del Presidente del Consiglio dei Ministri del 27.02.2004 "Indirizzi operativi per la gestione organizzativa e funzionale del Sistema di Allertamento Nazionale e Regionale per il rischio idrogeologico e idraulico ai fini di Protezione Civile" - DGR Molise N° 78 del 19.02.2018 "Sistema di Allertamento Multi-Rischio della Regione Molise"

Analizzati i prodotti di previsione meteorologica relativi al documento Previsione Sinottica sull'Italia e la Previsione Quantitativa di precipitazione per le zone di vigilanza meteorologica emesse dal Dipartimento della Protezione Civile, Centro Funzionale Centrale, Settore Meteo, si trasmettono le valutazioni formulate dal Centro Funzionale Decentrato del Molise per il territorio regionale, contenute nell'allegato Bollettino di Vigilanza Regionale.

Pertanto si invitano i soggetti in indirizzo per i rispettivi adempimenti posti a loro carico, a voler adottare le iniziative più opportune.

Eventuali ulteriori comunicazioni saranno inoltrate in relazione all'evoluzione delle condizioni meteorologiche.

Il presente Bollettino di vigilanza è consultabile sul sito web: www.protezionecivile.molise.it.

**IL DIRETTORE DEL SERVIZIO DI
PROTEZIONE CIVILE
PITASSI GIUSEPPE**

(DOCUMENTO INFORMATICO SOTTOSCRITTO CON FIRMA
DIGITALE AI SENSI DELL'ART. 24 DEL D.LGS. 07/03/2005,82)

Lista distribuzione bollettino

Dipartimento Nazionale della Protezione Civile

Presidente della Giunta Regionale

Prefetture (Campobasso e Isernia)

Province (Campobasso e Isernia)

A.S.R.E.M.

Consorzi di Bonifica Piana di Venafro, Destra Trigno-Basso Biferno, Larinese-Basso Biferno, Integrale Larinese

Consorzi per lo Sviluppo Industriale di Campobasso-Bojano, Valle del Biferno, Isernia-Venafro

Molise Acque - Consorzio Capitanata

A tutti i Comuni della Regione Molise

Comando Regionale Carabinieri Forestale Abruzzo e Molise


Ufficio Territoriale Biodiversità Carabinieri Forestali

Parco Nazionale Abruzzo Lazio e Molise - Settore Mainerde

Direzione Regionale VV.F.

Capitaneria di Porto (Termoli)

Anas - Società Autostrade - Trenitalia - Enel - SGM Rete Gas - Telecom - SEA - RFI



C.DA SELVA DEL CAMPO, SNC - 86020 CAMPOCHIARO (CB)
SALA OPERATIVA 0874.7791 NUMERO VERDE PER L'EMERGENZA 800 120 021
centro.funzionale@mail.regione.molise.it sala.operativa@protezionecivile.molise.it
regionemolise@cert.regione.molise.it sala.operativa@pec.protezionecivile.molise.it